

Motivace v hodinách zeměpisu


- ▶ Snažme se ukázat dětem, jak je zeměpis zajímavý, užitečný i zábavný



INVESTICE DO ROZVOJE VZDĚLÁVÁNÍ

Proč motivovat?

- ▶ oživit výuku
- ▶ odstranit jednotvárnost, nudu
- ▶ zapojit žáky – jejich aktivita, hledání, samostatnost, řešení



Jak motivovat?

- ▶ Netradiční techniky v různých fázích hodiny (zásobník nápadů, postupů)
- ▶ Motivační a didaktické hry
- ▶ Celoroční motivační strategie
- ▶ Interaktivní tabule (podle podmínek ve škole)
- ▶ Mezipředmětové vazby
- ▶ Projekty, myšlenkové mapy
- ▶ Exkurze
- ▶ Vycházky, terénní výuka
- ▶ Zeměpisné soutěže
- ▶ Využití GIS a internetových zdrojů



Zásobník jednoduchých nápadů

Práce s textem: (viz pracovní list)

- Doplňte chybějící slova v textu...

„Když praotec Čech vystoupil na horu, řekl.“

- Nahrad'te podtržená slova tak, aby obsah odpovídal skutečnosti...

Mezi nejznámější rudu těžené v Severním moři patří ropa a zemní plyn.

- Najděte vetřelce – slovo, které do textu nepatří...



Podtrhni v každém řádku jeden pojem, který nepatří mezi ostatní :

- a) Balcarka, Sloupsko-šošůvské jeskyně, Koněpruské j., Punkevní j.
- b) Luhačovice, Poděbrady, Bruntál, Teplice
- c) Ohře, Ploučnice. Orlice, Bílina
- d) Plechý, Praděd, Klínovec, Bukovec



- Podtrhněte pojmy, s kterými se setkáme (nesetkáme) v Evropě (Asii, Norsku, Africe...)
V Amazonské nížině je : ledovec, papoušci, opice, málo srážek, pasáty...
- Hledejte ve větných spojeních skrytá hlavní města (nádrže, hory, státy...)
Nejvyšší hora Čech je Sněžka, řekla ostatním spolužákům Petra.
- Dokončete věty...
Největší jezerem světa je Jediným sousedním státem Dánska je.....
- ???



Zásobník jednoduchých nápadů

Hrátky se slovy a písmenky: (viz pracovní list)

- ▶ Vložením, vypuštěním slabiky získáte správné názvy ...

JENÍKY

MISSIPPI

ČERNOCHOV

- ▶ Přesmyčky...

HARPA ...MĚSTO

STOK.....HRAD

Urči názvy afrických států v přesmyčkách :

- a) DÚSÁN
- b) OKORAM
- c) SIMBOKAM
- d) NESLAGE





- Napiš co nejvíce států, měst, FGS celků...
na písmenko...
- První a poslední písmeno znáš, zbytek doplň...
A _ _ _ _ _ A **jihoamerický stát**
- Barevný zeměpis – kolik najdeš v atlase
názvů obsahující barvu...
- Co je daným pojmům společné.....


Co mají společného následující trojice ?

- a) Ústí nad Labem, Kralupy nad Vltavou, Litvínov
- b) Černé jezero, Vydra, Chalupská slat'
- c) Prunéřov, Mělník, Dětmarovice
- d) Kopřivnice, Mladá Boleslav, Nošovice



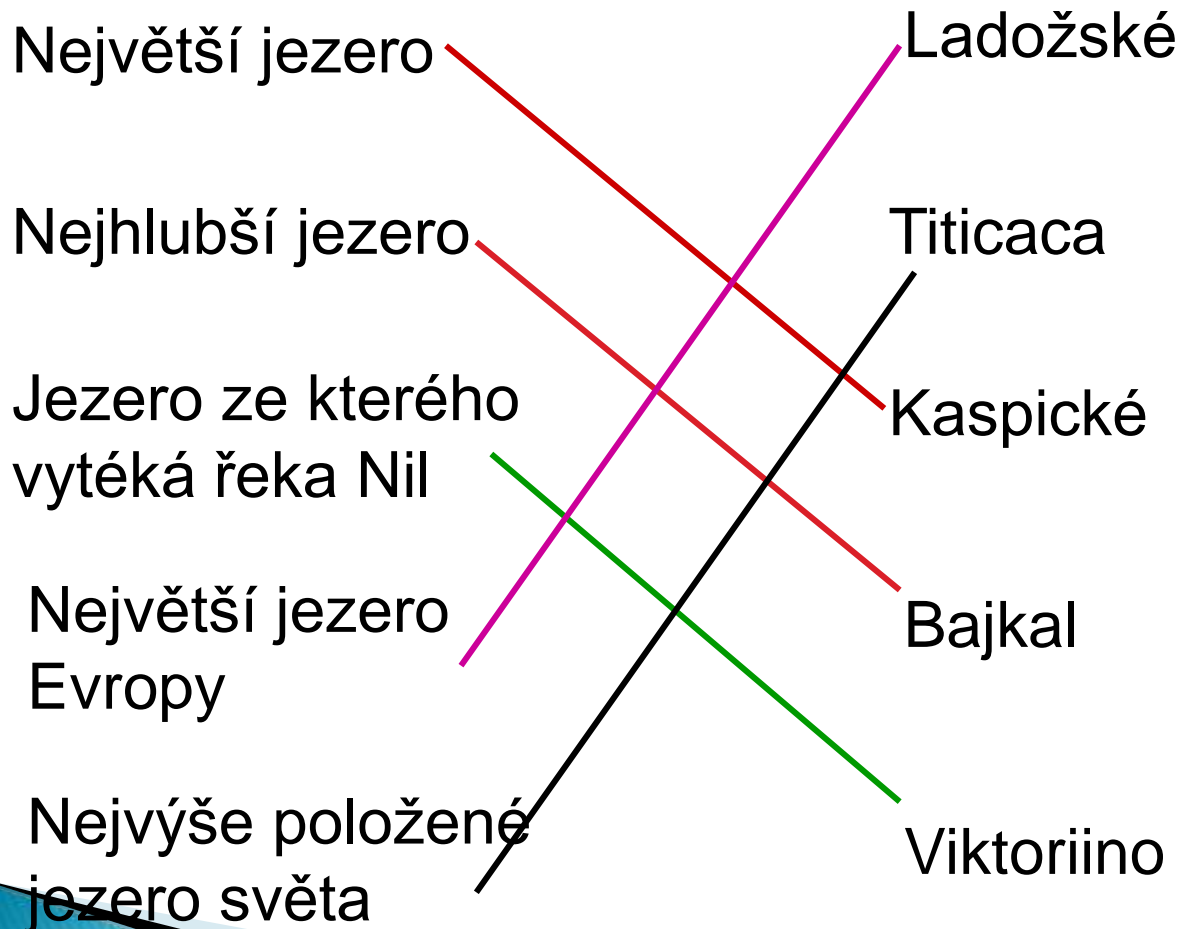
- Z daných pojmů vytvořte související dvojice...

- Kytička z pojmů...



- Pojmy končící na, začínající na..., obsahující ...

SESTAV SOBĚ ODPOVÍDAJÍCÍ DVOJICE



Obr. 3



Jezero Malawi

Zásobník jednoduchých nápadů

Tabulky:

- ▶ Doplnování chybějících pojmů do tabulky
- ▶ V tabulce hledejte dvojice pojmů, запиšte souřadnicemi

2. Vytvoř správné trojice :

PYRENEJE	MYTIKAS	3 480 m
APENINY	MULHACÉN	3 404 m
OLYMP	CORNO GRANDE	2 917 m
SIERRA NEVADA	PICO DE ANETO	2 912 m

Přiřad' k číslům správná písmena :

- | | |
|----------------|-----------------|
| 1. Egypt | a) pampy |
| 2. Argentina | b) Machu Pichu |
| 3. Austrálie | c) Atlas |
| 4. Antarktida | d) kiwi |
| 5. Maroko | e) pyramidy |
| 6. USA | f) železná ruda |
| 7. Nový Zéland | g) Údolí smrti |
| 8. Peru | h) R.F. Scott |



2.a

3.f

4.h

5.c

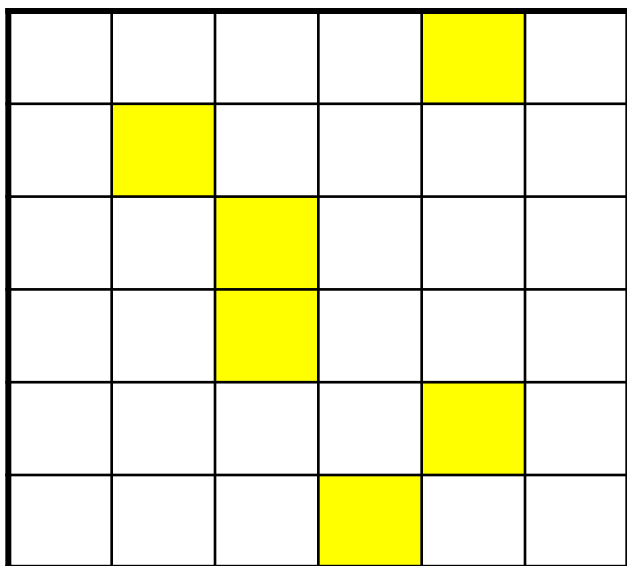
6.g

7.d

8.b

Zásobník jednoduchých nápadů

Roháčky, pyramidy, křížovky, osmisměrky, hadovky:



5°s.š. x 74°z.d.

53°s.š. x 6° z.d.

15°s.š. x 121°v.d.

34° j.š. x 151°v.d.

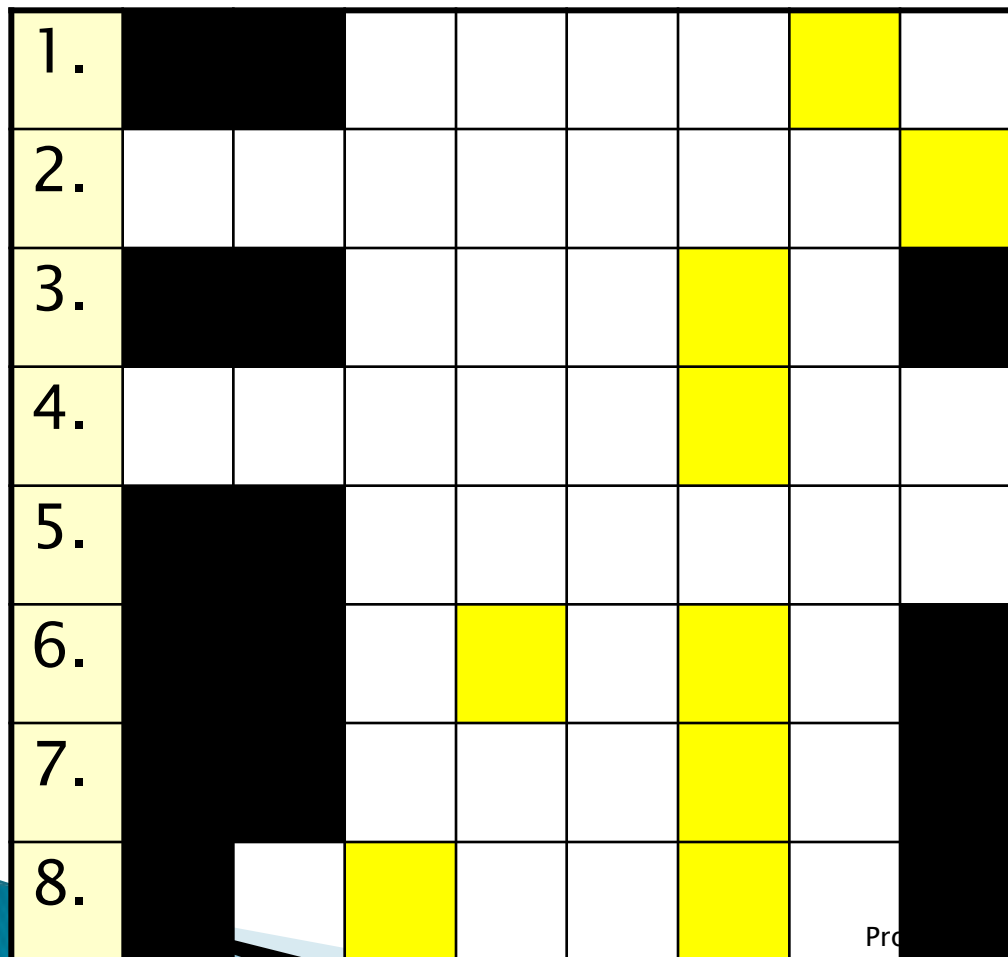
30°s.š. x 31°v.d.

45°s.š. x 76° z.d.

DOPLŇ MĚSTA A URČI TAJENKU:

Doplň podle obrázků a urči tajenku :

Pozor! Písmena tajenky jsou zpřeházena.



1.



2.



4.



8.



3.



6.



7.



Pro...pora přírodovědného a
technického vzdělávání v
břeckém kraji I
CZ.1.07/1.1.00/44.0013 I

FAUNA

A	A	R	U	Ž	E	J	
C	N	Č	Á	P	S	Z	K
E	B	T	Ž	A	E	O	L
V	Ů	V	I	B	A	L	O
O	V	A	R	L	N	E	K
S	O	A	A	U	O	V	A
Á	L	N	F	M	L	P	N
P	U	M	A	E	S	A	A

V osmisměrce vyškrtěj 13 zvířat a urči tajenku:

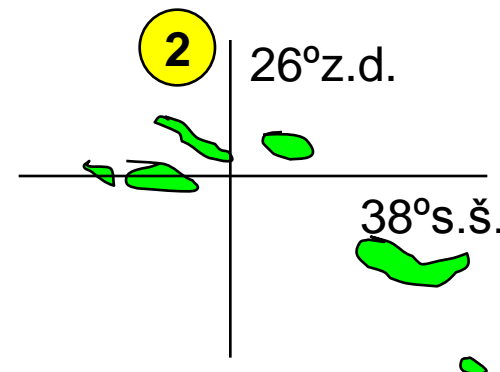
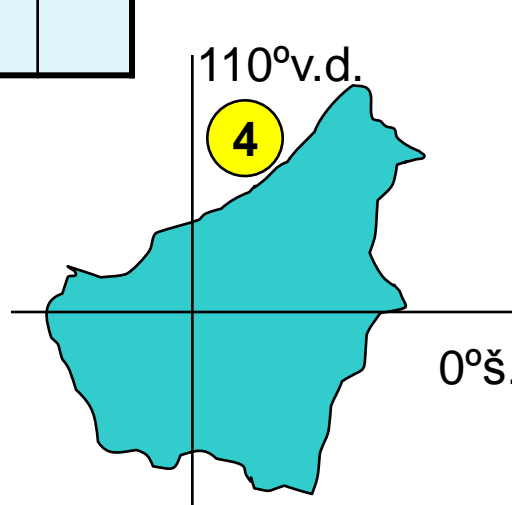
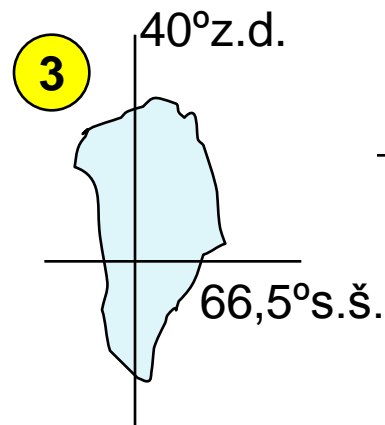
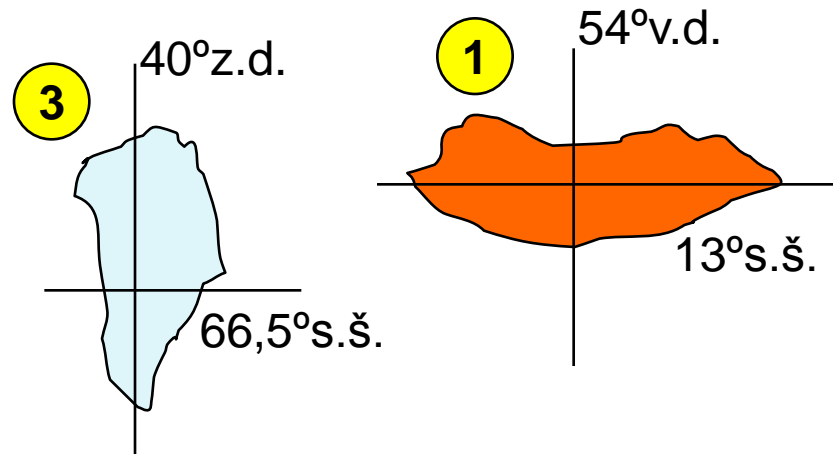
Zásobník jednoduchých nápadů

Řazení:

- ▶ Srovnejte od severu k jihu...
- ▶ Srovnejte od největšího po nejmenší...
- ▶ Srovnejte od nejvyššího po nejnižší...
- ▶ Srovnejte od nejstaršího po nejmladší...
- ▶ Srovnejte události chronologicky...

Poznej ostrovy (souostrovní) na obrázcích :

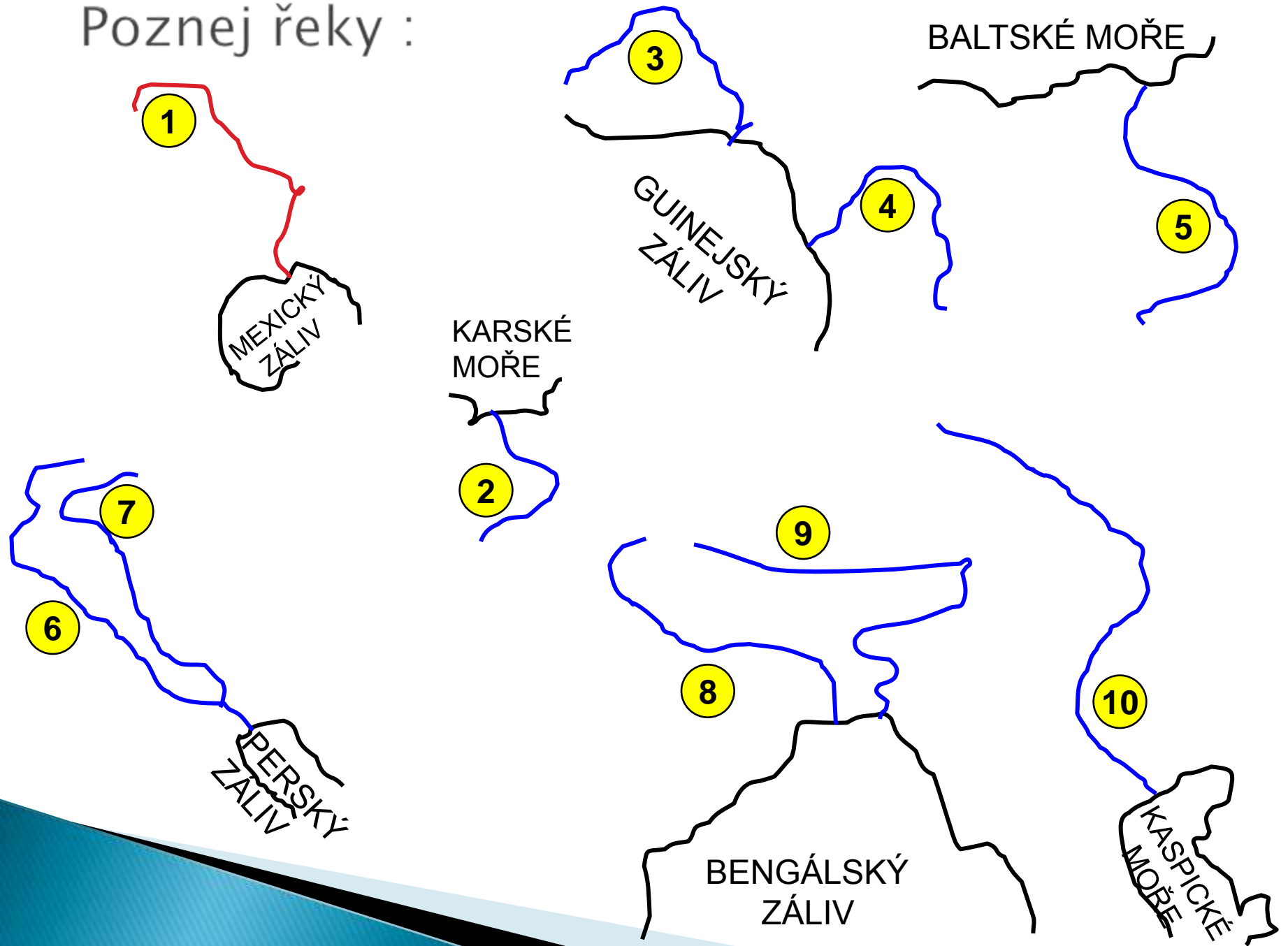
1.								
2.								
3.								
4.								



Tajenka :

(plyn, který pohlcuje část ultrafialového záření)

Poznej řeky :



Zásobník jednoduchých nápadů

Drobné zeměpisné hry:

- Kufr
- Domino
- Kreslení – dokresli do obrázku..., najdi v obrázku...; poštovní známka – hádanka STÁT
- AZ kvíz
- Riskuj
- Cesta prstem po mapě

1	2	3	4
5	6	7	8
9	10	11	12
13	14	15	16
17	18	19	20
	CELÝ OBRÁZEK		